




Szkoła Podstawowa im. Jana Tryby w Węsiorych przystąpiła do projektu „CYFRY ZNAKI I RÓWNANIA WARTOŚĆ DZIŚ ZAPOZNANIA”, który finansowany jest przez mBank z programu mPotęga. Projekt trwać będzie do 31.12. 2019 r. Celem projektu jest stworzenie ciekawych, innowacyjnych i atrakcyjnych dla uczniów metod i narzędzi pomagających w opanowaniu matematyki oraz poznawaniu tajników nauk przyrodniczych, a także poprawa wyników nauczania z matematyki. Koordynatorem projektu jest Pan Wojciech Warmowski oraz Pani Dominika Kreft. Na potrzeby projektu powstała grupa badawcza, która połączyła matematykę z naukami przyrodniczymi i informatyką oraz przygotowała ten oto informator: „Rezerwat archeologiczny w oczach uczniów Szkoły Podstawowej im. Jana Tryby w Węsiorych.



Węsiory (Wãsorë) – wieś kaszubska położona w gminie Sulęcyno na Pojezierzu Kaszubskim przy drodze wojewódzkiej nr 228. Miejscowość znajduje się na turystycznym Szlaku Kamiennych Kręgów.




Kamienne kręgi położone są 2 km. od miejscowości Węsiory i zapewne należą one do najbardziej zagadkowych miejsc na Kaszubach. Miejsce to nazywane jest także cmentarzyskiem Gotów z I-III wieku. Zachowały się cztery kamienne kręgi oraz 20 kurhanów.

Średnica największego kręgu wynosi 26 metrów i ułożona jest z kamieni o wysokości ok. 1,5 m. Pośrodku niektórych znajdują się kamienne stele. Groby ciałopalne lub szkieletowe znajdują się w różnych miejscach w obrębie kręgów. Kurhany mają koliste podstawy o średnicy od 4 do 16 metrów i niekiedy również kamienne stele.

W Węsiorych zachowało się w sumie sześć kamiennych kręgów, z czego dwa są niepełne. Są to : Krąg Ofiarny, Krąg Strażnika, Krąg Spotkań, Krąg bezimienny oraz dwa Kręgi niepełne.



Najciekawsze i najlepiej zachowane są:



Krąg Spotkań, oraz położony trochę dalej Krąg Strażnika.



Pomiędzy kręgami znajdują się koliste nasypy / **kopce** czyli **kurhany**, będące miejscami grzebalnymi, oraz pionowe kamienne płyty czyli **stele**




Wewnątrz pierwszego kręgu, o średnicy 19 m, znajdują się trzy stele położone centralnie, ustawione na osi wschód – zachód. Nie odnaleziono w nim żadnych grobów, co może świadczyć, że dany krąg służył tylko jako miejsce obrządku silnie związanego z kultem zmarłych przodków.

Drugi krąg o średnicy 26 m znajduje się po przeciwnej stronie cmentarzyska i jest największy ze wszystkich czterech kręgów. Okrąg tworzy ówczynie 15 kamieni, kiedyś 18. W centrum okręgu znajdują się dwa głazy – tzw. stele, pod

którymi znaleziono grób szkieletowy oraz w kierunku zachodnim, w odległości 5 m od środka kręgu odkryto grób popielnicowy.

Na południowy – zachód od kręgu drugiego znajduje się krąg trzeci, mający średnicę 11 m. W obszarze tego kręgu natrafiono na trzy groby; jeden szkieletowy i dwa jamowe. W przybliżeniu w linii prostej pomiędzy kręgiem drugim a trzecim znajduje się krąg czwarty. Ze względu na położenie kręgu na zboczu wzniesienia, część kręgu wraz z opadami przemieściła się. Obecnie składa się on z czterech głazów. Na terytorium kręgu znajdował się grób popielnicowy z przepalonymi kośćmi w naczyniu.

Oprócz czterech kamiennych kręgów na obszarze cmentarzyska występuje 110 grobów płaskich, 20 kurhanów, w tym kurhan z kręgami koncentrycznymi oraz trzy kurhany ze stelami.



Czas użytkowania cmentarzyska w Węsiorach wynosi od 80 do 100 lat i przypada na I - II w. n. e.

Plan cmentarzyska kamienne kręgi Węsiory

Źródło: B. Głodowski, *Sulecyno-z dziejów parafii i gminy, Złota Karczma 2009, s. 18.*

